



**CONSILIUL LOCAL AL COMUNEI CÂNDEȘTI**  
Strada Principală nr. 110, sat Căndești Vale, comuna Căndești,  
Județul Dâmbovița, Cod fiscal: 4402663  
Tel./whatsapp: 0785 212 602; Tel./fax 0245/240 123  
e-mail: candesti\_dambovita@yahoo.com



## PROIECT DE HOTĂRÂRE

Nr. 34/20.03.2026

**privind formularea cererii de trecere a imobil – Retea sistem alimentare cu apa, comuna Candesti, sat Candesti Deal si Dragodanesti si a imobilului teren in suprafata de 1.329 mp. livada, aflate pe teritoriul comunei Candesti, judetul Dambovita din domeniul public al judetului Dambovita in domeniul public al comunei Candesti, judetul Dambovita.**

Primarul comunei CÂNDEȘTI, județul Dâmbovița

### Având în vedere:

- ▶ Raportul compartimentului de resort nr. 1825 din 20.03.2026, întocmit de compartimentul de specialitate din cadrul aparatului de specialitate al primarului;
- ▶ Referatul de aprobare nr. 33 din 20.03.2026, prezentat de primarul comunei Căndești, în calitatea sa de inițiator;

### Analizând:

- Hotararea Guvernului Romaniei nr. 113/12.02.2008 pentru modificarea si completarea HG nr. 1350/2001 privind atestarea domeniului public al judetului Dambovita, precum si al municipiilor, oraselor si comunelor din judetul Dambovita
- Hotararea Guvernului Romaniei nr. 166/2007 pentru modificarea si completarea HG nr. 1350/2001 privind atestarea domeniului public al judetului Dambovita, precum si al municipiilor, oraselor si comunelor din judetul Dambovita
- Hotararea Guvernului Romaniei nr. 1975/2004 pentru modificarea si completarea HG nr. 1350/2001 privind atestarea domeniului public al judetului Dambovita, precum si al municipiului Targoviste, al oraselor si comunelor din judetul Dambovita
- Adresa nr. 31766/12.12.2024, înregistrată la Primăria comunei Căndești sub numărul 9393/12.12.2024, prin care Consiliul Județean Dâmbovița – Direcția Tehnică a transmis documentațiile tehnico-economice (SF, PAC, POE, Avize și Acorduri), necesare pentru implementarea obiectivului „Reabilitare sistem de alimentare cu apă comuna Căndești, sat Căndești Deal, județul Dâmbovița”;
- Adresa nr. 2901/03.04.2025, înregistrată la Consiliul Județean Dâmbovița sub nr. 8418/03.04.2025, prin care Primăria comunei Căndești solicită sprijin pentru preluarea în domeniul public al comunei Căndești a sistemelor de alimentare cu apă în satele Căndești Deal și Dragodănești, din domeniul public al Consiliul Județean Dâmbovița;
- Adresa nr. 8418/30.04.2025, înregistrată la Primăria comunei Căndești sub numărul 3625/30.04.2025, prin care Consiliul Județean Dâmbovița – Direcția Tehnică a transmis informații privind procedura de trecere a unui bun din domeniul public al județului în domeniul public al unei unități administrative,

**În temeiul art. 136, coroborat cu art. 139 alin. (30 lit. (g) si art. 196 alin. (1) lit. (a) din OUG nr 57/20019 privind Codul Administrativ, cu modificarile si completarile ulterioare**

Primarul comunei Căndești, județul Dâmbovița, inițiază următorul:  
PROIECT DE HOTĂRÂRE

## Art.1

(1) Se aprobă formularea cererii de trecere a imobil - Retea sistem alimentare cu apa, comuna Candesti, sat Candesti Deal si Dragodanesti si a imobilului teren in suprafata de 1.329 mp. livada, aflate pe teritoriul comunei Candesti, judetul Dambovita din domeniul public al judetului Dambovita in domeniul public al comunei Candesti, judetul Dambovita.

(2) Datele de identificare ale bunului **Retea sistem alimentare cu apa**, comuna Candesti care cuprinde satele Dragodanesti cu o lungime de 5,80 km si Candesti Deal cu o lungime de 9,00 km, pozitia nr. 542 din Anexa nr. 1 din Hotararea Guvernului Romaniei nr. 113/12.02.2008, cod de clasificare nr. 1.8.6. anul dobandirii 2006, in valoare totala de 3.920.559,55 lei

(3) Datele de identificare ale bunului: **Teren livada**, situat in Comuna Candesti, sat Candesti Deal, in intravilan, in suprafata de 1.329 mp. Inscris in cartea funciara nr. 206 a comunei Candesti, cu nr. Cadastral vechi 466, avand ca vecinatati:

- La N – Popescu Gheorghe – pe o lungime de 16,95 m;
- La E - Popescu Gheorghe – pe o lungime de 12,27 m;
- La S - Popescu Gheorghe – pe o lungime de 12,27 m;
- La V – drum judetean pe o lungime de 82,06 m,

Terenul este mentionat la pozitia nr. 511 din Anexa nr. 1 din Hotararea Guvernului Romaniei nr. 166/2007, teren cu categoria Livada, anul dobandirii 2004, in valoare de 10.000 lei.

## Art.2

Se acorda mandat special primarului U.A.T. Comuna Candesti, domnul TUDOSE Alexandru, reprezentant legal al Comunei Candesti, pentru a semna in numele si pe seama unitatii administrativ teritoriale comuna Candesti, protocolul de predare-primire a bunurilor prevazute la art. 1 din prezenta hotarare.

## Art.3

Cu ducerea la îndeplinire a prezentei hotărâri se încredințează Primarul comunei Căndești, prin compartimentul Urbanism, SVSU si Parc auto din cadrul aparatului de specialitate al primarului.

## Art.4

Cu data prezentei, orice dispozitii contrare prezentei, se abroga.

## Art.5

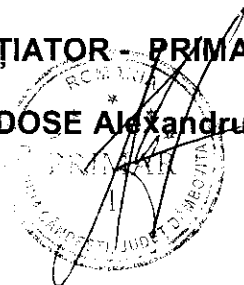
Prezenta hotărâre se comunică:

- Instituției Prefectului – județul Dâmbovița;
- Consiliului Judetean Dambovita;
- Primarului comunei Căndești;
- Compartimentului Urbanism, SVSU si Parc auto;
- Compartimentului Financiar Contabil si Resurse Umane;
- altor instituții interesate.

Comunicarea se face prin grija secretarului general al comunei, iar publicarea se va realiza pe pagina de internet a instituției.

INIȚIATOR - PRIMAR,

TUDOSE Alexandru



Avizat de legalitate

p. Secretar general – comună

ILIE Olivia Violeta

A handwritten signature in black ink, appearing to read 'Ilie Olivia Violeta', is written over the printed name.



**PRIMĂRIA COMUNEI CÂNDEȘTI**  
Strada Principală nr. 110, sat Căndești Vale, comuna Căndești,  
Judetul Dâmbovița, Cod fiscal: 4402663  
Tel./whatsapp: 0785 212 602; Tel./fax 0245/240 123  
e-mail: candesti\_dambovita@yahoo.com



## REFERAT DE APROBARE

Nr. ~~33~~<sup>33</sup>/20.03.2026

**a proiectului de hotărâre privind formularea cererii de trecere a imobil – Retea sistem alimentare cu apa, comuna Candesti, sat Candesti Deal si Dragodanesti si a imobilului teren în suprafața de 1.329 mp. livada, aflate pe teritoriul comunei Candesti, judetul Dambovita din domeniul public al judetului Dambovita în domeniul public al comunei Candesti, judetul Dambovita**

Domnilor consilieri,

În satele Dragodănești și Căndești Deal sistemul de alimentare cu apă a fost construit de Consiliul Județean Dâmbovița, în anul 2004 prin programul Mivan-Kier.

În ambele sate se înregistrează frecvent avarii ale conductelor de apă datorită calității și vechimii conductelor iar în satul Căndești Deal există de mai mult timp probleme cu lipsa apei, respectiv alimentarea cu apă câteva ore/zi sau chiar mai puțin.

Preluarea sistemului de alimentare cu apă de la Consiliul Județean Dâmbovița este atât o solicitare a Consiliului Județean cât și o necesitate deoarece, fără a fi proprietari asupra acestei infrastructuri, Primăria Candesti **nu poate iniția proiecte, nu poate accesa fonduri europene sau naționale și nu poate face investiții pentru modernizarea sistemului.**

Sistemul de alimentare cu apă din satele Candesti Deal și Dragodanesti din comuna Candesti, judetul Dambovita se află în proprietatea Consiliului Județean Dambovita în baza inventarului județului, publicat în Hotărârea Guvernului României nr. 113/12.02.2008 și sunt singurele sate din judetul Dambovita unde sistemul de alimentare cu apă nu aparține de Consiliul Local.

În anul 2023, prin HCL nr. 08/31.01.2023 s-a semnat acordul în vederea asocierii Comunei Candesti, judetul Dambovita prin Consiliul Local al<sup>V</sup> Comunei Candesti cu Judetul Dambovita în calitate de asociat secund, prin Consiliul Județean Dambovita, pentru realizarea obiectivului de investiții "Reabilitare sistem de alimentare cu apă comuna Candesti, sat Candesti Deal"

Prin adresa Consiliului Județean nr. 9393/12.12.2024, ni s-a transmis documentația pentru construcția puțului din Candesti Deal și ni s-a solicitat ca administrația locală să preia sistemul de apă din Căndești Deal și să realizeze un proiect pentru accesarea de fonduri europene sau naționale, folosindu-se de documentația încheiată de acesta.

Ulterior acestei preluări, Consiliul Local Candesti va trebuie să decidă modalitatea de rezolvare a problemei apei din Candesti Deal, fie prin forarea unui alt puț fie prin pomparea apei din satul Candesti Vale. De asemenea se pot face mai multe proiecte pentru schimbarea conductelor vechi atât în satul Dragodanesti cât și în satul Candesti Deal care pot fi finanțate prin programe precum GAL, AFM sau alte programe naționale sau europene.

## Având în vedere:

- Adresa nr. 31766/12.12.2024, înregistrată la Primăria comunei Căndești sub numărul 9393/12.12.2024, prin care Consiliul Județean Dâmbovița – Direcția Tehnică a transmis documentațiile tehnico-economice (SF, PAC, POE, Avize și Acorduri), necesare pentru implementarea obiectivului „Reabilitare sistem de alimentare cu apă comuna Căndești, sat Căndești Deal, județul Dâmbovița”;
- Adresa nr. 2901/03.04.2025, înregistrată la Consiliul Județean Dâmbovița sub nr. 8418/03.04.2025, prin care Primăria comunei Căndești solicită sprijin pentru preluarea în domeniul public al comunei Căndești a sistemelor de alimentare cu apă în satele Căndești Deal și Dragodănești, din domeniul public al Consiliului Județean Dâmbovița;
- Adresa nr. 8418/30.04.2025, înregistrată la Primăria comunei Căndești sub numărul 3625/30.04.2025, prin care Consiliul Județean Dâmbovița – Direcția Tehnică a transmis informații privind procedura de trecere a unui bun din domeniul public al județului în domeniul public al unei unități administrative,
- Raportul Compartimentului Urbanism, SVSU, Parc auto din cadrul aparatului de specialitate al primarului, înregistrat sub nr. 1825/19.03.2026;


## SUPUN SPRE APROBARE

proiectul de hotărâre privind formularea cererii de trecere a imobil – Retea sistem alimentare cu apa, comuna Candesti, sat Candesti Deal si Dragodanesti si a imobilului teren in suprafata de 1329 mp. livada, aflate pe teritoriul comunei Candesti, judetul Dambovita din domeniul public al judetului Dambovita in domeniul public al comunei Candesti, judetul Dambovita.

De asemenea s-a solicitat sa se acorde mandat special unui reprezentant legal al Comunei Candesti pentru semnarea in numele si pe seama unitatii administrativ teritorial comuna Candesti, protocolul de predare-primire a bunurilor mentionate anterior.

Conform art. 139 din OUG 57/2019, hotărârile privind dobândirea dreptului de proprietate asupra bunurilor imobile se adoptă cu **majoritate calificată de două treimi din numărul consilierilor locali în funcție**, respectiv minimum 8 voturi.

PRIMAR  
**TUDOSE Alexandru**





### PRIMARIA COMUNEI CANDESTI

Strada Principala, nr. 110, sat Candesti Vale, comuna Candesti,  
Judetul Dambovita, Cod fiscal: 4402663  
Tel./whatsapp: 0766 920 066, Tel./fax 0245/240 123  
e-mail: candesti\_dambovita@yahoo.com



REGISTRATURA  
Nr. 8418  
Data 04 2025  
Anul

Nr. 2901 din 03.04.2025

Catre: **CONSILIUL JUDEȚEAN DÂMBOVIȚA**, e-mail: [consjdb@cid.ro](mailto:consjdb@cid.ro)

De la: **Primăria Comunei Căndești**, Jud. Dâmbovița, C.I.F. 4402663, cu sediul în sat Căndești Vale, strada Principală, nr. 110, tel./fax 0245 240 123, e-mail: [candesti\\_dambovita@yahoo.com](mailto:candesti_dambovita@yahoo.com)

**Referitor la:** Sistemul de alimentare cu apă din satele Căndești Deal și Dragodănești

Având în vedere faptul că Sistemul de alimentare cu apă din satele Căndești Deal și Dragodănești este proprietatea Consiliului Județean Dâmbovița, înregistrat în Inventarul bunurilor care aparțin domeniului public al județului Dâmbovița, la poziția 542 sub denumirea Rețea de alimentare cu apă comuna Căndești

Consiliul Local Căndești intenționează să promoveze implementarea unor investiții prin programe guvernamentale, programe județene, de la bugetul local și alte surse legal constituite reprezentând atât reabilitarea și modernizarea, cât și extinderea Sistemului de alimentare cu apă din satele Căndești Deal și Dragodănești, dacă este cazul.

Acest obiectiv, de peste 10 ani nu asigură debitele corespunzătoare susținerii către cetățeni a necesarului curent de apă potabilă, acest lucru determinând nemulțumire în rândul populației cât și funcționarea necorespunzătoare a serviciilor publice la nivel local.

Din acest punct de vedere solicităm să ne sprijiniți cu precizări și informații în privința preluării actualului sistem în Inventarul domeniului public al comunei Căndești, această cerință fiind impusă de eligibilitatea programelor guvernamentale.

Totodată, ținând cont de Acordul de asociere înregistrat cu nr. 90/20.02.2023 la CJ Dâmbovița și cu nr. 1053/20.02.2023 la Consiliul Local Căndești, încheiat între Județul Dâmbovița prin Consiliul Județean Dâmbovița și Comuna Căndești prin Consiliul Local Căndești pentru „Reabilitarea sistemului de alimentare cu apă în Comuna Căndești, sat Căndești Deal”, vă rugăm să ne precizați modul de închidere a actului administrativ și posibilitatea de utilizare a datelor tehnice și economice cuprinse în Documentația Tehnico Economică realizată de Consiliul Județean Dâmbovița de către Primăria Căndești.

Vă mulțumim,

Primar,  
**TUDOSE Alexandru**  
PRIMAR  
COMUNA CÂNDEȘTI, JUDEȚ DÂMBOVIȚA

Secretar general,  
**PARASCHIVA Gabriela**

Consilier urbanism,  
**DINA Adrian**



**ROMANIA**  
**CONSILIUL JUDETEAN DĂMBOVIȚA**



DIRECȚIA TEHNICĂ

Nr. FA 8.3004.2024

JUDEȚUL DĂMBOVIȚA		
PRIMĂRIA COMUNEI CÂNDEȘTI		
INTRARE NR.	3625	
TESIRE		
Zina	Luna	An
30	05	2025

CĂTRE:

PRIMĂRIA COMUNEI CÂNDEȘTI

În atenția Domnului Primar *Alexandra TUDOSE*

*Către dno Secuter*

*05.05.25*  
*HL*

Ref. obiectiv: „REABILITARE SISTEM DE ALIMENTARE CU APĂ COMUNA CÂNDEȘTI, SAT CÂNDEȘTI DEAL, JUDEȚUL DĂMBOVIȚA”

Referitor la Adresa Dvs. nr. 2901/03.04.2025, înregistrată la Consiliul Județean Dâmbovița cu nr. 8418/03.04.2025, prin care solicitați sprijin pentru preluarea în domeniul public al comunei Cândești a sistemului de alimentare cu apă în satele Cândești Deal și Dragodănești în vederea reabilitării și extinderii acestuia, vă comunicăm următoarele:

- Procedura de trecere a unui bun din domeniul public al județului în domeniul public al unei unități administrativ – teritoriale de pe raza teritorial administrativă a județului respectiv este reglementată la art. 294 alin. (2) și (5) din O.U.G. nr. 57/2019 privind Codul administrativ, cu modificările și completările ulterioare. În aplicarea acestor prevederi, Consiliul Local al Comunei Cândești va aproba prin hotărâre formularea cererii privind trecerea bunului respectiv din domeniul public al județului Dâmbovița, în domeniul public al comunei Cândești, hotărâre ce va fi transmisă Consiliului Județean Dâmbovița (anexat regăsiți model de hotărâre în acest sens), care ulterior va aproba prin hotărâre trecerea bunului în domeniul public al comunei Cândești. În baza hotărârilor celor două entități, se va proceda la predarea – primirea bunului, materializată prin încheierea unui protocol semnat de reprezentanții celor două părți;
- Menționăm că în prezent, rețeaua de alimentare cu apă din comuna Cândești se află în concesiune către S.C. Compania de Apă Târgoviște – Dâmbovița S.A. conform Contractului de delegare a gestiunii serviciilor publice de alimentare cu apă și de canalizare nr. 3/2624/29.01.2009 iar datele de identificare ale acestuia se regăsesc la poziția 542 din anexa nr. 1 la H.G. nr. 112/2008, din care transmitem alăturat extras;
- Precizăm că preluarea va viza inclusiv terenul ce se regăsește la poziția 511 din anexa la H.G. nr. 166/2007, teren în suprafață de 1329 mp.

Vă comunicăm, de asemenea, faptul că instituția noastră, prin Adresa nr. 31766/12.12.2024, înregistrată la Primăria Comunei Cândești cu nr. 9393/12.12.2024, v-a transmis documentațiile tehnico-economice (SF, PAC, POE, Avize și acorduri), necesare pentru continuarea formalităților de implementare a obiectivului.

În ceea ce privește încheierea Acordului de asociere nr. 90/1053/20.02.2023, încheiat între Consiliul Județean Dâmbovița și Consiliul Local Cândești, aceasta se va realiza ulterior prin actele administrative ce se impun din punct de vedere legal.

Cu stimă,

PREȘEDINTE,  
dr. ec. Coraelia ȘTEFĂN

DIRECȚIA TEHNICĂ  
DIRECTOR EXECUTIV,  
ing. Vasile DINU

**PRIMĂRIA COMUNEI CÂNDEȘTI**

Strada Principală, nr. 110, sat Căndești Vale, comuna Căndești,  
Județul Dâmbovița, Cod fiscal: 4402663  
Tel./Wathsapp: 0785 212 602; Tel./fax 0245/240 123  
e-mail: [candesti\\_dambovita@yahoo.com](mailto:candesti_dambovita@yahoo.com)



Nr. 1838 din 20.03.2026

## REFERAT CĂTRE PRIMARUL COMUNEI CÂNDEȘTI

Având în vedere:

- Adresa nr. 31766/12.12.2024, înregistrată la Primăria comunei Căndești sub numărul 9393/12.12.2024, prin care Consiliul Județean Dâmbovița – Direcția Tehnică a transmis documentațiile tehnico-economice (SF, PAC, POE, Avize și Acorduri), necesare pentru implementarea obiectivului „*Reabilitare sistem de alimentare cu apă comuna Căndești, sat Căndești Deal, județul Dâmbovița*”;

- Adresa nr. 2901/03.04.2025, înregistrată la Consiliul Județean Dâmbovița sub nr. 8418/03.04.2025, prin care Primăria comunei Căndești solicită sprijin pentru preluarea în domeniul public al comunei Căndești a sistemelor de alimentare cu apă în satele Căndești Deal și Dragodănești, din domeniul public al Consiliul Județean Dâmbovița;

- Adresa nr. 8418/30.04.2025, înregistrată la Primăria comunei Căndești sub numărul 3625/30.04.2025, prin care Consiliul Județean Dâmbovița – Direcția Tehnică a transmis informații privind procedura de trecere a unui bun din domeniul public al județului în domeniul public al unei unități administrative,

**solicit să supuneți aprobării Consiliului Local al comunei Căndești, preluarea în domeniul public al comunei Căndești a sistemelor de alimentare cu apă în satele Căndești Deal și Dragodănești, din domeniul public al Consiliul Județean Dâmbovița.**

Cu stimă,

**CONSILIER URBANISM,  
DINA Adrian**



# MONITORUL OFICIAL

## AL

### ROMÂNIEI

Anul 176 (XX) — Nr. 108

PARTEA I  
LEGI, DECRETE, HOTĂRĂRI ȘI ALTE ACTE

Marti, 12 februarie 2008

#### SUMAR

Nr.		Pagina
113	HOTĂRÂRILE GUVERNULUI ROMÂNIEI — Hotărâre privind atestarea și completarea Hotărârii Guvernului nr. 1.350/2001 privind atestarea domeniului public al județului Dâmbovița, precum și al municipiilor, orașelor și comunelor din județul Dâmbovița, precum și a Hotărârii Guvernului nr. 166/2007 pentru modificarea și completarea Hotărârii Guvernului nr. 1.350/2001 privind atestarea domeniului public al județului Dâmbovița, precum și al municipiilor, orașelor și comunelor din județul Dâmbovița, precum și a Hotărârii Guvernului nr. 1.975/2004 pentru modificarea și completarea Hotărârii Guvernului nr. 1.350/2001 privind atestarea domeniului public al județului Dâmbovița, precum și al municipiului Târgoviște, al orașelor și comunelor din județul Dâmbovița	1-15

## HOTĂRĂRI ALE GUVERNULUI ROMÂNIEI

GUVERNUL ROMÂNIEI

### HOTĂRÂRE

pentru modificarea și completarea Hotărârii Guvernului nr. 1.350/2001 privind atestarea domeniului public al județului Dâmbovița, precum și al municipiilor, orașelor și comunelor din județul Dâmbovița, precum și a Hotărârii Guvernului nr. 166/2007 pentru modificarea și completarea Hotărârii Guvernului nr. 1.350/2001 privind atestarea domeniului public al județului Dâmbovița, precum și al municipiilor, orașelor și comunelor din județul Dâmbovița, precum și a Hotărârii Guvernului nr. 1.975/2004 pentru modificarea și completarea Hotărârii Guvernului nr. 1.350/2001 privind atestarea domeniului public al județului Dâmbovița, precum și al municipiului Târgoviște, al orașelor și comunelor din județul Dâmbovița

În temeiul art. 108 din Constituția României, republicată, și al art. 21 alin. (3) din Legea nr. 213/1998 privind proprietatea publică și regimul juridic al acesteia, cu modificările și completările ulterioare,

Guvernul României adoptă prezenta hotărâre.

**Art. I.** — Hotărârea Guvernului nr. 1.350/2001 privind atestarea domeniului public al județului Dâmbovița, precum și al municipiilor, orașelor și comunelor din județul Dâmbovița, publicată în Monitorul Oficial al României, Partea I, nr. 276 și 276 bis din 24 aprilie 2002, cu modificările și completările ulterioare, se modifică și se completează după cum urmează:

1. La anexa nr. 1 „Inventarul bunurilor care aparțin domeniului public al județului Dâmbovița”:

a) se adaugă pozițiile nr. 439 și 441;  
b) se completează cu nouăsprezece noi poziții, cuprinse în nr. 540—551, conform anexei nr. 1 la prezenta hotărâre.

2. Anexa nr. 4 „Inventarul bunurilor care aparțin domeniului public al orașului Pucioasa” se completează cu o nouă poziție, poziția nr. 402, conform anexei nr. 2 la prezenta hotărâre.

3. La anexa nr. 5 „Inventarul bunurilor care aparțin domeniului public al orașului Găești”:

a) se modifică următoarele poziții:  
— poziția nr. 5, caloara 2 va avea următorul cuprins „Parcarea str. V. Adrian Strenu”;

— coloana 6 va avea următorul cuprins: „HCL 27/28.03.2007”.

15. La anexa nr. 60 „Inventarul bunurilor care aparțin domeniului public al comunei Poiana”, poziția nr. 75 se modifică după cum urmează:

— coloana 3 va avea următorul cuprins: „Suprafață — 95 ha. Aflată în extravilanul localității”;

— coloana 6 va avea următorul cuprins: „HCL 5/27.02.2007”.

16. La anexa nr. 61 „Inventarul bunurilor care aparțin domeniului public al comunei Potlogii”:

a) poziția nr. 168 se modifică după cum urmează:

— coloana 3 va avea următorul cuprins: „Suprafață — 10.250 mp. Voie: N — DJ 711 D, S — Raia Alexan. I, E — Anton Gheorghe, V — DS”;

— coloana 6 va avea următorul cuprins: „HCL 31/30.04.2007”;

b) poziția nr. 169 se modifică după cum urmează:

— coloana 3 va avea următorul cuprins: „În incinta Școlii Românești. Construcție din cărămidă învelită cu tablă. Suprafață — 130 mp”;

— coloana 6 va avea următorul cuprins: „HCL 31/30.04.2007”;

c) poziția nr. 171 se modifică după cum urmează:

— coloana 3 va avea următorul cuprins: „În incinta școlii. Construcție zidărie — lemn, învelită cu tablă. Suprafață construită — 29 mp”;

— coloana 6 va avea următorul cuprins: „HCL 31/30.04.2007”;

d) poziția nr. 172 se modifică după cum urmează:

— coloana 3 va avea următorul cuprins: „Construcție cărămidă. Suprafață construită — 17 mp”;

— coloana 6 va avea următorul cuprins: „HCL 31/30.04.2007”;

e) se completează cu o nouă poziție, poziția nr. 187, conform anexei nr. 10 la prezenta hotărâre.

17. La anexa nr. 63 „Inventarul bunurilor care aparțin domeniului public al comunei Puchenii”, se abrogă pozițiile nr. 122 și 125—128.

18. La anexa nr. 72 „Inventarul bunurilor care aparțin domeniului public al comunei Tătărani”, se abrogă poziția nr. 61.

19. La anexa nr. 73 „Inventarul bunurilor care aparțin domeniului public al comunei Uliești”, se abrogă poziția nr. 103.

20. La anexa nr. 77 „Inventarul bunurilor care aparțin domeniului public al comunei Văcărești”:

a) poziția nr. 1 se modifică după cum urmează:

— coloana 3 va avea următorul cuprins: „DC 50. Începe din Brăteștii de Sus (DN 71, km 0+000), și se termină la Bungeiu, (DC 50), km 3+250. L = 3.280 km”;

— coloana 6 va avea următorul cuprins: „HCL 17/28.03.2007, H.G. nr. 972/2007”;

b) poziția nr. 3 se modifică după cum urmează:

— coloana 3 va avea următorul cuprins: „DC 50. Începe din centrul satului Văcărești (DC 721, km 0+000) și se termină la Buzun (DJ 711, km 5+000). Lungime totală = 5 km, din care pe teritoriul comunei Văcărești 3,9 km”;

— coloana 6 va avea următorul cuprins: „HCL 17/28.03.2007, H.G. nr. 972/2007”;

c) se completează cu o nouă poziție, poziția nr. 171, conform anexei nr. 11 la prezenta hotărâre.

21. Anexa nr. 79 „Inventarul bunurilor care aparțin domeniului public al comunei Vișina” se completează cu o nouă poziție, poziția nr. 125, conform anexei nr. 12 la prezenta hotărâre.

22. La anexa nr. 86 „Inventarul bunurilor care aparțin domeniului public al comunei Raciu”:

a) se abrogă pozițiile nr. 88, 89 și 136;

b) se completează cu o nouă poziție, poziția nr. 167, conform anexei nr. 13 la prezenta hotărâre.

23. La anexa nr. 88 „Inventarul bunurilor care aparțin domeniului public al comunei Râscăeți”:

a) poziția nr. 17 se modifică după cum urmează:

— coloana 2 va avea următorul cuprins: „Post poștal”;

— coloana 6 va avea următorul cuprins: „HCL 13/20.04.2007”;

b) poziția nr. 18 se modifică după cum urmează:

— coloana 2 va avea următorul cuprins: „Teren aferent Post poștal”;

— coloana 3 va avea următorul cuprins: „Suprafață — 200 mp. Voie: N — drum comunal 88, S — Școala Râscăeți, E — Grădinița Râscăeți, V — Școala Râscăeți”;

— coloana 6 va avea următorul cuprins: „HCL 13/20.04.2007”;

c) se completează cu cinci noi poziții, pozițiile nr. 38—42, conform anexei nr. 14 la prezenta hotărâre.

**Art. II.** — Art. III din Hotărârea Guvernului nr. 166/2007 pentru modificarea și completarea Hotărârii Guvernului nr. 1.350/2001 privind atestarea domeniului public al județului Dâmbovița, precum și al municipiilor orașelor și comunelor din județul Dâmbovița, precum și al municipiilor orașelor și comunelor din județul Dâmbovița, precum și al municipiului Târgoviște, al orașelor și comunelor din județul Dâmbovița, publicată în Monitorul Oficial al României, Partea I, nr. 359 și 359 bis din 25 mai 2007, se modifică și va avea următorul cuprins:

„**Art. III.** — Anexele nr. 43 și 44 la Hotărârea Guvernului nr. 1.975/2004 devin anexele nr. 89 și, respectiv, 90 la Hotărârea Guvernului nr. 1.350/2001 cu modificările și completările ulterioare.”

**Art. III.** — Anexele nr. 1—14 fac parte integrantă din prezenta hotărâre.

\*\*\*PRIM-MINISTRU  
CALIN POPESCU-TĂRICEANU

Contrasecție:

Ministru Internelor și Reformei Administrative,

Cristian David

Ministru Economiei și Finanțelor,

Varujan Vosganian

București, 30 ianuarie 2007.

Nr. 113.

## COMPLETĂRI LA INVENTARUL BUNURILOR CARE APARTIN DOMENIULUI PUBLIC AL JUDEȚULUI DAMBOVIȚA

Poz. înreg.	Codul de clasificare	Denumirea bunului	Elemente de identificare	Anul achiziției sau al faptului de dobândire	Valoarea, în lei	Soluția juridică existentă
540	1.8.6.	Rețea de alimentare cu apă comuna Comșani	Lungime rețea alimentare cu apă --- 15,20 km.	2006	2.942.272,51	HCJD 108/22.11.2006
541	1.8.6.	Rețea de alimentare cu apă comuna Dobra	Cuprinde satele Dobra și Măcești. Lungime rețea alimentare apă sat Dobra --- 6,20 km Lungime rețea alimentare apă sat Măcești --- 4,90 km	2006	2.138.473,28	HCJD 109/22.11.2006
542	1.8.6.	Rețea de alimentare cu apă comuna Căndești	Cuprinde satele Căndești Deal și Dragodănești. Lungime rețea alimentare apă sat Căndești Deal --- 9,00 km Lungime rețea alimentare, apă sat Dragodănești --- 5,80 km	2006	3.920.559,55	HCJD 108/22.11.2006
543	1.8.6.	Rețea de alimentare cu apă comuna Ciângari	Cuprinde satele Ciângari și Fătoasa Deal Lungime rețea alimentare apă sat Ciângari --- 12,40 km Lungime rețea alimentare apă sat Fătoasa Deal --- 3,00 km	2006	3.251.245,50	HCJD 108/22.11.2006
544	1.8.6.	Rețea de alimentare cu apă comuna Obăila	Lungime rețea alimentare apă --- 26,30 km	2006	5.349.401,45	HCJD 108/22.11.2006
545	1.8.6.	Rețea de alimentare cu apă comuna Șelaru	Lungime rețea alimentare apă --- 20,20 km	2006	3.877.240,11	HCJD 108/22.11.2006
546	1.8.6.	Rețea de alimentare cu apă comuna Dragotana	Lungime rețea alimentare apă --- 11,00 km	2006	2.775.848	HCJD 108/22.11.2006
547	1.8.6.	Rețea de alimentare cu apă comuna Nucel	Cuprinde satele Nucel și Ilfoveni. Lungime rețea alimentare apă sat Nucel --- 11,80 km Lungime rețea alimentare apă sat Ilfoveni --- 3,99 km	2006	1.992.779,21	HCJD 108/22.11.2006
548	1.8.6.	Rețea de alimentare cu apă comuna Glodeni Vale	Lungime rețea alimentare apă --- 6,90 km	2006	389.034,51	HCJD 108/22.11.2006
549	1.6.2.	Casa memorială I.I. Caragiale	Comuna I.I. Caragiale, Clădire din cărămidă tip P Suprafață --- 550 mp	2006	131.797	HG 1793/2006 Protocol nr. 811/1292/2007
550	1.6.2.	Muzeul orașenesc Moreni	Municipiul Moreni, Str. Muzeului nr. 8 Clădire din cărămidă tip P+E, Muzeul ocupă 50% din parter. Suprafață teren --- 293 mp.	2006	57.922	HG 1793/2006 Protocol nr. 811/1292/2007
551	1.6.2.	Clădire	Târgoviște, str. Major Brezșanu nr. 25 Amplasată pe terenul fostei Secții endocrinologic. Suprafață construită --- 57 mp Tip clădire --- P, 4 încăperi	2007	0	Contract nr. 53/12.02.1996 HCJD 110/27.09.2007

## HOTĂRÂRI ALE GUVERNULUI ROMÂNIEI

## GUVERNUL ROMÂNIEI

## HOTĂRÂRE

pentru modificarea și completarea Hotărârii Guvernului nr. 1.350/2001 privind atestarea domeniului public al județului Dâmbovița, precum și al municipiilor, orașelor și comunelor din județul Dâmbovița, precum și a Hotărârii Guvernului nr. 1.975/2004 pentru modificarea și completarea Hotărârii Guvernului nr. 1.350/2001 privind atestarea domeniului public al județului Dâmbovița, precum și al municipiului Târgoviște, al orașelor și comunelor din județul Dâmbovița

În temeiul art. 106 din Constituția României, republicată și în art. 21 alin. (3) din Legea nr. 213/1998 privind proprietatea publică și regimul juridic al acesteia, cu modificările și completările ulterioare.

Guvernul României adoptă prezenta hotărâre:

**Art. I.** — Hotărârea Guvernului nr. 1.350/2001 privind atestarea domeniului public al județului Dâmbovița, precum și al municipiilor, orașelor și comunelor din județul Dâmbovița, publicată în Monitorul Oficial al României, Partea I, nr. 276 și 278 din 21 aprilie 2002, cu modificările și completările ulterioare, se modifică și se completează după cum urmează:

1. La anexa nr. 1 „Inventarul bunurilor care aparțin domeniului public al județului Dâmbovița”:

a) se abrogă pozițiile 254—258, 267, 268, 269, 271—275, 309—326, 328—333, 335, 336, 337, 341, 343—346, 356—362, 366, 377—401, 403—409, 411—430, 497, 498 și 506;

b) se modifică următoarele poziții:

— poziția 248, coloana 2 va avea următorul cuprins: „Spitalul Județean Dâmbovița — fostă secție C.R.L.”;

— poziția 248, coloana 3 va avea următorul cuprins: „Adresa bd. I.C. Brătianu nr. 4, Târgoviște, suprafață construită = 489, suprafața teren = 2.811 mp, alcătuită din S1 = 890 mp și S3 + S4 = 1.921 mp. Vecini: — pentru terenul de 890 mp, N — bd. I.C. Brătianu, E — blocul P9, S — teren domeniul public municipiul Târgoviște, V — proprietate particulară — pentru terenul de 1.921 mp, N — teren domeniul public municipiul Târgoviște, E, S — teren administrat de Primăria Târgoviște, V — localul „Tony Bulandra”;

— poziția 248, coloana 5 va avea următorul cuprins: „234.580 lei”;

— poziția 248, coloana 6 va avea următorul cuprins: „HCJ 79/2006”;

— poziția 250, coloana 3 va avea următorul cuprins: „Adresa bd. I.C. Brătianu nr. 4 (fost str. T. Vladimirescu nr. 184), Târgoviște, suprafață = 79 mp, în curtea sectiei C.R.L. și Oftalmologie”;

— poziția 250, coloana 5 va avea următorul cuprins: „HCJ 69/2006”;

— poziția 251, coloana 3 va avea următorul cuprins: „Adresa bd. I.C. Brătianu nr. 4 (fost str. T. Vladimirescu nr. 184), Târgoviște, suprafață = 54 mp”;

— poziția 251, coloana 6 va avea următorul cuprins: „HCJ 69/2006”;

— poziția 255, coloana 3 va avea următorul cuprins: „Adresa bd. I.C. Brătianu nr. 4 (fost str. T. Vladimirescu nr. 184), Târgoviște, lungime = 132,54 mp”;

— poziția 253, coloana 6 va avea următorul cuprins:

— poziția 253, coloana 6 va avea următorul cuprins: „HCJ 89/2006”;

— poziția 260, coloana 3 va avea următorul cuprins: „Adresa str. M. Breziceanu nr. 25 (fost nr. 64), Târgoviște, în clădire, clădire P+1, suprafața teren = 1.047 mp, din care suprafața construită = 868 mp, Vecini: N — str. Dâmpulung, S — str. Breziceanu, E — str. Lăcusteanu, Cămin V — Fecoralcoob Dâmbovița”;

— poziția 260, coloana 5 va avea următorul cuprins: „44.935 lei”;

— poziția 263, coloana 5 va avea următorul cuprins: „44.932 lei”;

— poziția 295, coloana 3 va avea următorul cuprins: „Str. Moldovei nr. 5, Târgoviște, Tip clădire: clădire cărămidă cu 3 corpuri — internat (P+4); cantină (S+P+1); corpul 3 (S+P+2). Vecini: S-V — str. Moldovei (Zefirului); N-V — Școala Generală nr. 11 Târgoviște, N-E — blocul (Micro VI); S-E — Grădinița nr. 14 Târgoviște, suprafață totală teren = 6.326 mp, din care suprafață construită = 1.153 mp”;

— poziția 295, coloana 5 va avea următorul cuprins: „valoare teren = 524.368 lei; valoare clădire = 2.525.760 lei”;

— poziția 296, coloana 5 va avea următorul cuprins: „26.298 lei”;

— poziția 298, coloana 3 va avea următorul cuprins: „Adresa str. Acad. Șerban Cioculescu nr. 40, Găesti, Tip clădire: mobilul este format din clădiri realizate în pozițiile 299/306, vecini: N — Primăria Găesti — teren N-E — Primăria Găesti — parc; S-E — Primăria Găesti — str. Acad. Șerban Cioculescu; S-V — Școala Generală nr. 1; V — Parc; suprafață teren = 16.887 mp, din care suprafață construită = 2.225 mp”;

— poziția 298, coloana 5 va avea următorul cuprins: „valoare teren = 1.268.035 lei, valoare construcții = 2.757.498 lei”;

— poziția 299, coloana 3 va avea următorul cuprins: „Adresa bd. Acad. Șerban Cioculescu nr. 40, Găesti, Tip clădire: Construcție P+1, în incinta Centrului de plasament Găesti; suprafața construită = 605 mp”;

— poziția 299, coloana 5 va avea următorul cuprins: „425.086 lei”;

— poziția 300, coloana 3 va avea următorul cuprins: „Adresa str. Acad. Șerban Cioculescu nr. 40, Găesti, Tip clădire: Construcție S+P+1 în incinta Centrului de plasament Găesti; suprafața construită = 712 mp”;

— poziția 300, coloana 5 va avea următorul cuprins: „2.031.763 lei”;



COMPLETARI  
la inventarul companiilor publice al județului Dâmbovița

Numar de inregistrare	Denumirea societății	Forma juridică	Activul circulant în valoare brută	Valoarea activului circulant net	Data bilanțului
511	Teren livadă	Comuna Cărnăești, sat Cărnăești, nr. 20	2004	18.000	17.04.07 / 01.2004
512	Teren livadă	Comuna Cărnăești, sat Cărnăești, nr. 20	2004	25.000	17.04.07 / 01.2004
513	Imobil B2 Teren de teren agricol	Comuna Cărnăești, sat Cărnăești, nr. 20	2004	318.700	17.04.07 / 01.2004
514	Teren pentru amenajare spațiu echipaj tehnic și auto	Comuna Cărnăești, sat Cărnăești, nr. 20	2005	nevaluat	17.04.07 / 01.01.2005

Comuna Cărnăești, sat Cărnăești, nr. 20



**ROMÂNIA**  
**CONSILIUL JUDEȚEAN DÂMBOVIȚA**

TÂRGOVISTE  
Tel. 0245 207 600

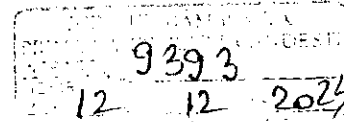
130060  
Fax. 0245 212 230

Piața Tricolorului nr. 1  
E-mail: consiudb@cjd.ro  
www.cjd.ro



DIRECȚIA TEHNICĂ

Nr. 31766 / 12-12-2024



**CĂTRE**

**PRIMĂRIA CÂNDEȘTI**

E-mail: candesti\_dambovita@yahoo.com

În atenția Domnului Primar,

**TUDOSE ALEXANDRU**

*Către d-na Secretor  
De înțelesit doc.  
pentru redința C.L.*

*13.12.24*

Referință obiectiv : „Reabilitare sistem de alimentare cu apă,  
Comuna Cândești, Sat Cândești Deal”

Urmare colaborării instituției noastre cu Primăria Comunei Cândești pentru realizarea obiectivului evidențiat în referință, a fost încheiat, în anul 2023, Acordul de asociere nr. 90/1053/20.02.2023.

În acest sens, instituția noastră, în calitate de lider de asociere și în conformitate cu prevederile art. 6.1. lit. a, b, c, d, e, f, g, a inițiat și finalizat procedurile legale pentru asigurarea resurselor financiare elaborării documentației tehnico-economice faza Studiu de fezabilitate (S.F.), Proiect pentru Autorizarea Construcției(P.A.C.), și Proiect pentru Organizarea Execuției (P.O.E.), derulării procedurilor de achiziție publică și contractare precum și recepția documentațiilor/avizelor/acordurilor, cu adoptarea H.C.J. nr. 762/27.10.2023.

Totodată, ulterior elaborării documentației tehnico-economice și până în prezent, Consiliul Local Cândești, în baza prevederilor art. 6.2. lit. b, c, f nu a reușit să clarifice situația juridică a terenului pe care este propus a se amplasa forajul suplimentar prin demersurile legale includerii în domeniul public local și nici să inițieze procedurile legale de expropriere pentru cauză de utilitate publică a acestuia, fapt pentru care, ne aflăm în situația de a nu se putea obține autorizația de construire și inițierea etapei următoare, respectiv achiziția și contractarea serviciilor de proiectare, faza „ Proiect tehnic de execuție”.

Având în vedere cele prezentate, întârzierile în implementarea obiectivului de interes local, datorate nerezolvării situației juridice a terenului necesar amplasării forajului suplimentar și necesitatea reabilitării întregului sistem (rețea) de alimentare cu apă a Comunei Cândești care reprezintă numeroase deficiențe, considerăm oportună accesarea, de către Primăria Comunei Cândești, a resurselor financiare disponibile prin **Programul Național de Investiții (P.N.I) „ Anghel Saligny”**, unitatea administrativ teritorială fiind solicitant eligibil.

Din acest punct de vedere, pentru încadrarea în criteriile de eligibilitate ale programului mai sus amintit, vă solicităm adoptarea, în cadrul plenului Consiliului Local, a hotărârii privind cererea de transmitere a obiectivului „*Reabilitare sistem de alimentare cu apă, Comuna Cândești, Sat Cândești Deal*”, din domeniul public județean în domeniul public local, urmând ca, ulterior, la nivelul Consiliului Județean Dâmbovița să fie adoptat un act administrative similar.


Totodată, în baza art. 12(2) din Acordul de Asociere pentru încheierea actului adițional, vă transmitem alăturat, următoarele:

- Studiul de fezabilitate (S.F.), Proiect pentru Autorizarea Construcției(P.A.C.), Proiect pentru Organizarea Execuției (P.O.E.) și avizele aferente;
- Corespondența Consiliului Județean Dâmbovița cu Primăria Comunei Cândești, 2024 .

Apreciind că obiectivul de alimentare cu apă în Comuna Cândești poate fi reabilitat și optimizat în totalitate, atât din punct de vedere al asigurării resurselor de apă necesare, cât și al calității rețelei aferente, în cadrul Programului Național de Investiții (P.N.I) „ Anghel Saligny” pe componenta alimentare cu apă și canalizare, vă asigurăm, în continuare, de sprijinul nostru în implementarea investiției.

Cu stimă,

PREȘEDINTE  
dr.ec. Corneliu Ștefan



Direcția juridică, contencios,  
Administrația patrimoniului  
Director Executiv,  
jr. Sfetcu Cristina



DIRECTOR EXECUTIV,  
ing. Vasile Dinu

