



PRIMĂRIA COMUNEI CÂNDEȘTI
Strada Principală nr. 110, sat Căndești Vale, comuna
Căndești, Județul Dâmbovița, Cod fiscal: 4402663
Tel./whatsapp: 0785 212 602; Tel./fax 0245/240 123
e-mail: candesti_dambovita@yahoo.com



Nr. 104 din 12.01.2026

*Către dna Secretar!
Pentru validarea C.L.
12.01.2026*

**REFERAT
CĂTRE PRIMARUL COMUNEI CÂNDEȘTI**

Având în vedere:

- necesitatea balastării drumurilor comunale și ulițele interioare din satele aparținătoare comunei Căndești, erodate de precipitațiile abundente (cantități mari de apă căzute în scurt timp), în perioada 27 – 30 noiembrie 2025;
- recomandările Procesului verbal al Comitetului Județean pentru Situații de Urgență nr. 9549 din 04.12.2025 unde este menționată starea drumurilor afectate de erodarea precipitațiilor;
- Procesul verbal de constatare privind încadrarea solicitărilor de exploatare a agregatelor minerale, conform prevederilor art. 33 pct 4, din Legea Apelor nr. 107/1996 cu modificările și completările ulterioare (situații de urgență), nr. 10089 din 30.12.2025;
- Documentația necesară pentru emiterea avizului de gospodărire a apelor, întocmită în conformitate cu normativul de conținut aprobat prin Ordinul MMP.828/2019, de către un proiectant certificat de către MMP, ce va fi însoțită de:
 - HCL prin care se aprobă executarea lucrărilor de extragere a unui volum de 2000 m² agregate minerale și persoana responsabilă de urmărirea lucrărilor;
 - Contract cu o firmă de specialitate pentru realizarea lucrărilor de decolmatare;
 - Certificat de Urbanism pentru lucrarea de „Decolmatare albie minoră râu Dâmbovița în scopul remedierii lucrărilor afectate de efectul fenomenelor hidrometeorologice”;
 - Procesul verbal de constatare și evaluare a pagubelor încheiat de comisia CJSU,

vă propun să supuneți aprobării Consiliului Local al comunei Căndești, județul Dâmbovița, în ședința din luna ianuarie 2026, executarea lucrărilor de extragere a unui volum de 2000 mc agregate minerale prin „Decolmatarea albie minore râu Dâmbovița în scopul remedierii lucrărilor afectate de efectul fenomenelor hidrometeorologice” și persoana responsabilă de urmărirea lucrărilor.

Cu respect,

**CONSILIER URBANISM, ȘEF SVSU și
gestionare parc auto
DINA ADRIAN**



CONSILIUL LOCAL AL COMUNEI CÂNDEȘTI
Strada Principală nr. 110, sat Căndești Vale, comuna Căndești,
Județul Dâmbovița, Cod fiscal: 4402663
Tel./whatsapp: 0785 212 602; Tel./fax 0245/240 123
e-mail: candesti_dambovita@yahoo.com



PROIECT DE HOTĂRÎRE

Nr. 03 din 12.01.2026

pentru Aprobarea realizarii demersurilor necesare în vederea autorizării comunei Căndești pentru exploatare a agregatelor minerale necesare interesului public, prin decolmatarea albiei minore a râului Dâmbovița, în vederea remedierii lucrărilor afectate de efectul fenomenelor hidrologice

Primarul comunei Căndești, județul Dâmbovița,

Având în vedere Raportul de specialitate întocmit de Compartimentul de resort din cadrul aparatului de specialitate al Primarului comunei Căndești, d-ul. consilier- sef serviciu SVSU – Dina Adrian nr. 104 din 12.01.2026;

În conformitate cu prevederile art. 33 alin(4) si (4 indice 1) din Legea Apelor nr. 107/1996 cu modificările si completările ulterioare, precum si al Ordinului nr. 1422 din 16.05.2012 pentru aprobarea Regulamentului privind gestionarea situatiilor de urgenta generate de inundații, fenomene periculoase, accidente la constructii hidrotehnice, poluării accidentale pe cursurile de ape si poluării marine in zona costiera;

Având in vedere prevederile art.129 alin (1) și alin. (2) lit. c, alin. (7) litera h și r, art.139 alin.3 lit.d, art.196 alin.1 lit.a și art.197-200, coroborate cu cele ale art.133, alin.(1)- toate din O.U.G. nr. 57/2019 privind Codul administrativ, modificat și completat, propun următorul


PROIECT DE HOTĂRÂRE:

Art. 1. Se aprobă demararea demersurilor necesare în vederea autorizării comunei Căndești pentru exploatare a agregatelor minerale necesare interesului public, de cca 2000 mc., prin decolmatarea albiei minore a râului Dâmbovița, în vederea remedierii lucrărilor afectate de efectul fenomenelor hidrologice.

Art. 2. Se desemnează, ca persoană responsabilă pentru urmărirea lucrărilor ce se vor efectua la drumurile și podețele afectate de fenomenele hidrologice, domnul Popa Gabriel - viceprimarul comunei Căndești.

Art. 3. Cu aducerea la îndeplinire a prevederilor prezentei hotarari se însărcinează șeful Serviciului Voluntar pentru Situatii de Urgență .

INIȚIATOR
Primar
TUDOSE Alexandru



Avizat pentru legalitate,
p. Secretar general,

ILIE Olivia Violeta





PRIMĂRIA COMUNEI CÂNDEȘTI
Strada Principală nr. 110, sat Căndești Vale, comuna Căndești,
Județul Dâmbovița, Cod fiscal: 4402663
Tel./whatsapp: 0785 212 602; Tel./fax 0245/240 123
e-mail: candesti_dambovita@yahoo.com



REFERAT

Nr. 04 din 12.01.2026


De aprobare al proiectului - pentru Aprobarea realizării demersurilor necesare în vederea autorizării comunei Căndești pentru exploatare a agregatelor minerale necesare interesului public, prin decolmatarea albiei minore a râului Dâmbovița, în vederea remedierii lucrărilor afectate de efectul fenomenelor hidrologice

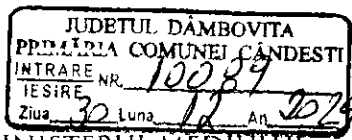
Urmare a Raportului de specialitate întocmit de Compartimentul de resort din cadrul aparatului de specialitate al Primarului comunei Căndești, d-ul. consilier- sef serviciu SVSU – Dina Adrian nr. 104 din 12.01.2026;

- În conformitate cu prevederile art. 33 alin (4) și (4 indice 1) din Legea Apelor nr. 107/1996 cu modificările și completările ulterioare, precum și al Ordinului nr. 1422 din 16.05.2012 pentru aprobarea Regulamentului privind gestionarea situațiilor de urgență generate de inundații, fenomene periculoase, accidente la construcții hidrotehnice, poluării accidentale pe cursurile de ape și poluării marine în zona costieră;

În temeiul prevederilor art.129 alin (1) și alin. (2) lit. c, alin. (7) litera h și r, art.139 alin.3 lit.d, art.196 alin.1 lit.a și art.197-200, coroborate cu cele ale art.133, alin.(1) - toate din O.U.G. nr. 57 /2019 privind Codul administrativ, modificat și completat, propun consiliului local aprobarea, conform proiectului de hotărâre inițiat în acest sens.

**PRIMAR,
TUDOSE Alexandru**





MINISTERUL MEDIULUI,
APELOR ȘI PĂDURILOR



ADMINISTRAȚIA NAȚIONALĂ
APELE ROMÂNE
ADMINISTRAȚIA LOCALĂ DE ÎNĂLȚĂRI ȘI ÎNĂLȚĂRI
Sistemul Hidrotehnic Independent Văcărești

REGISTRATURA
22. DEC. 2025
Nr. EL. 2995
INTRARE / IEȘIRE



30.12.2025

*Cătu' drăgă! Dima Adriaș
e linu'! Pusele!*

Sistemul Hidrotehnic Independent Văcărești

PROCES VERBAL DE CONSTATARE PRIVIND ÎNCADRAREA SOLICITĂRILOR DE EXPLOATARE A AGREGATELOR MINERALE, ÎN PREVEDERILE ART.33, 4¹, DIN LEGEA APELOR 107/1996 CU MODIFICĂRILE ȘI COMPLETĂRILE ULTERIOARE (CAZURI DE URGENȚĂ)

ÎNCHEIAT ASTĂZI:

SOLICITANT: Primaria Comuna Căndești, judet Dâmbovița

AMPLASAMENT ANALIZAT - albie minoră râu Dâmbovița, sat Lunca, comuna Voinesti, km 191+200 până la km 191+700, la confluența râul Dâmbovița cu pâraul Râul Alb.

1. DATE IDENTIFICARE SOLICITANT :

1.1. Denumire: Primaria Căndești, sat Căndești Vale, str. Principală, nr. 110, județ Dâmbovița, CUI 4402663, cod postal 137265, telefon 0245/240123

1.2. Reprezentant : Primar - Tudose Alexandru

2. SOLICITARE DE EXTRAGERE AGREGATE MINERALE

2.1. Volum solicitat : 2000 mc, conform Legii Apelor 107/1996, art.33, al 4.1 - situații de urgență.

2.2. Mod de folosire a agregatelor minerale

Lucrarile avariate sau distruse în urma precipitațiilor, ce urmează a fi remediate, au fost stabilite prin procesul verbal de constatare și evaluare a pagubelor nr.9549/04.12.2025, încheiat de Comisia C.J.S.U.Dâmbovița:

- Sat Căndești Vale, comuna Căndești, strada Ciresului 268 ml;
- Sat Căndești Vale, comuna Căndești, strada Dojenești 540 ml;
- Sat Căndești Vale, comuna Căndești, strada Teilor 900 ml;
- Sat Căndești Vale, comuna Căndești, strada Morii 900 ml;
- Sat Căndești Vale, comuna Căndești, strada Vârtop 1200 ml;
- Sat Căndești Deal, comuna Căndești, strada Școlii 861 ml;
- Sat Căndești Deal, comuna Căndești, strada Bisericii 950 ml;
- Sat Căndești Deal, comuna Căndești, strada Codrului 1333 ml;
- Sat Căndești Deal, comuna Căndești, strada Liniștei 425 ml;
- Sat Căndești Deal, comuna Căndești, strada Pe Sub Coasta 1386 ml;
- Sat Dragodanești, comuna Căndești, strada Vârf 1002 ml;
- Sat Dragodanești, comuna Căndești, strada Topile 1015 ml;
- Sat Aninoșani, comuna Căndești, strada Prof.Dr.Ing.Pârvan Parnia 380 ml.

Adresa de corespondență
Adresa: Comuna Văcărești, Sat. Văcărești,
Jud. Dâmbovița, cod.137495
Telefon: 0245.684263 ; 0245634068
Fax: 0245.684182

Cod Fiscal : RO 24427093 / 05.09.2008
Cod IBAN : RO 93 TREZ 0465 0220 1X01 3903

3. ACTE DE CONSTATARE A AVARIILOR, PAGUBELOR ÎNREGISTRATE

3.1. Proces verbal de constatare și evaluare a pagubelor nr. 9549/04.12.2025, întocmit de CJSU Dâmbovița.

3.2. Lucrările stabilite ca avariate, ce se vor remedia cu agregatele minerale extrase, precizate în procesul verbal întocmit de comisia CJSU :

- Sat Cârdești Vale, comuna Cârdești, strada Ciresului 268 ml;
- Sat Cârdești Vale, comuna Cârdești, strada Dojenești 540 ml;
- Sat Cârdești Vale, comuna Cârdești, strada Teilor 900 ml;
- Sat Cârdești Vale, comuna Cârdești, strada Morii 900 ml;
- Sat Cârdești Vale, comuna Cârdești, strada Vârtoș 1200 ml;
- Sat Cârdești Deal, comuna Cârdești, strada Școlii 861 ml;
- Sat Cârdești Deal, comuna Cârdești, strada Bisericii 950 ml;
- Sat Cârdești Deal, comuna Cârdești, strada Codrului 1333 ml;
- Sat Cârdești Deal, comuna Cârdești, strada Liniștei 425 ml;
- Sat Cârdești Deal, comuna Cârdești, strada Pe Sub Coasta 1386 ml;
- Sat Dragodanești, comuna Cârdești, strada Vârș 1002 ml;
- Sat Dragodanești, comuna Cârdești, strada Topile. 1015 ml;
- Sat Aninoșani, comuna Cârdești, strada Prof. Dr. Ing. Pârvan Parnia 380 ml.

Drumurile au fost afectate de precipitații înregistrate în perioada 27-30.11.2025, care au determinat spălarea terasamentului, creându-se fâgașe, șleauri și gropi, făcând drumurile impracticabile. Materialul pentru executarea lucrărilor: balast.

3.3. Acceptul autorităților locale privind necesitatea executării lucrărilor solicitate:

Consiliul Local Cârdești va da acceptul pentru executarea lucrărilor prin Hotărâre de Consiliu Local, care va fi anexată la documentația tehnică.

Astfel pentru executarea lucrărilor, primăria Cârdești va încheia un contract cu o firmă de specialitate

4. OPORTUNITATEA LUCRĂRILOR STABILITE, PERIMETRUL PENTRU EXTRAGEREA DE AGREGATE MINERALE

4.1. Perimetrul de extracție

Perimetrul oportun identificat pentru extragerea agregatelor minerale este situat în albia minoră a râului Dâmbovița, la cca 100 m amonte de confluența cu pârâul Râul Alb, mal drept, la circa 3.0 km aval de podul situat pe DC Voinesti-Aninoasa, în satul Dragodănești-Sturzeni, județul Dâmbovița. În zona propusă nu există lucrări hidrotehnice în administrarea SHI Văcărești care ar putea fi afectate de exploatarea agregatelor minerale.

Lucrarea programată a se executa este situată într-o zonă meandrată, în care apele râului Dâmbovița au o acțiune erozivă asupra malurilor.

Zona propusă pentru exploatare are o lungime de circa 300 m cu lățimi variabile între 2,5 și 40 m, fiind într-o zonă de depunere aluvionară, care a deviat cursul apei către malul drept determinând eroziunea acestuia.

Astfel, lucrările de exploatare a agregatelor minerale din zona de depunere aluvionară vor spori capacitatea de transport pe partea stângă a râului și va înlătura eroziunea accelerată a malului drept al râului.

Suprafata perimetrului propus pentru decolmatare va fi de circa 2000 mp.

4.2. Zone de protecție

In zona lucrărilor propuse nu se află lucrări de artă (poduri) care pot fi afectate .

Se vor respecta pilierii de siguranță stabiliți și prin documentația tehnică, respectiv 10 m față de ambele maluri .

4.3. Tehnologia și adâncimea de exploatare

Exploatarea va avea în vedere să nu fie depășită cota talvegului natural pentru perimetru propus. Adâncimea de exploatare va fi stabilită conf. Documentatiei tehnice, ce urmează a fi întocmită de un proiectant acreditat conf. Ord 828/2019.

4.4. Amplasarea depozitelor de balast (inclusiv cele intermediare)

Primăria Cândești va stabili o zonă pentru depozit temporar până la depunerea agregatelor pe drumurile avariate.

Este interzisă depozitarea in albia minoră a terasamentelor(agregate minerale si material rezultat din decopertare).

4.5. Situația drumurilor de acces la perimetru

Accesul la perimetru se va face din DJ 702 si apoi pe drumuri de exploatare agricolă din satul Dragodănești.

5.CONCLUZII :


Emiterea avizului de gospodărirea apelor se va face în baza unei documentații de fundamentare întocmită în conformitate cu normativul de conținut aprobat prin Ordinul MMAP Ordinul 828/2019, de către un proiectant certificat de către MMAP, pentru întocmirea de documentații de gospodărire a apelor.

Documentația va avea anexat :

- Procesul verbal de constatare și evaluare a pagubelor întocmit de comisia CJSU Dâmbovița;
- Contract încheiat cu firma autorizată pentru executarea lucrărilor;
- HCL prin care va fi aprobată executarea lucrărilor și persoana responsabilă de urmărire a lucrărilor;
- Certificat de urbanism pentru lucrarea de exploatare agregate minerale in scopul remedierii lucrărilor afectate de efectul fenomenelor hidrometeorologice.

ABA ARGEȘ VEDEA

Șef S.H.I. Văcărești
ing.Alexandru Julian PÂRVU




SOLICITANT

Primaria Comunei Cândești

Reprezentant,

Primar,
Alexandru TUDOSE



PROCES-VERBAL

**privind constatarea și evaluarea pagubelor produse în urma fenomenelor
hidrometeorologice periculoase în comuna Cândești,
din perioada 27.11. – 30.11.2025**

Urmare raportului operativ nr. 9488/02.12.2025 al UAT Cândești, Comisia numită prin Ordinul Prefectului nr. 14/17.01.2025, formată din:

- ec. Adrian Ivan - Instituția Prefectului – Județul Dâmbovița;
- ing. Florin Negoescu - Consiliul Județean Dâmbovița;
- ing. Mariana Ilie - Sistemul Hidrotehnic Independent Văcărești;
- plt. adj. Stroe Nicolae - I.S.U. „Basarab I” Dâmbovița;
- ing. Neacsu Vasile - Inspectoratul Județean în Construcții Dâmbovița

ne-am deplasat astăzi, 04.12.2025, în comuna Cândești, județul Dambovita, în prezența domnului primar Tudose Alexandru din partea UAT Cândești, unde am constatat faptul că, în urma precipitațiilor abundente din perioada 27.11. – 30.11.2025, au fost afectate următoarele obiective :

| Nr. crt. | Tip obiectiv avariat / distrus | | | | | | Sursă viitură / inundație | Mecanism de inundare | Caracteristici ale viiturii | Denumire curs de apă (râu, pârâu, torent); scurgeri de pe versanți | Elemente constructive (avariate / distruse) ale obiectivului | | | Valoare (pe obiect afectat și tip de material) (lei) | |
|---|---|------|--|--|---------------------------|--|---------------------------|-------------------------|----------------------------------|--|--|------|-------|--|-----------|
| | Caracteristici obiectiv avariat/distrus | | Deținător (persoană fizică / juridică) | Localizare (adresă, zonă, poziție km, alte repere) | Inundat/ Avariat/ Distrus | Denumire obiect afectat (descriere mod afectare) | | | | | Material | U.M. | Cant. | | |
| | Denumire | U.M. | | | | | | | | | | | | | Cantitate |
| 0 | 1 | 2 | 3 | 4 | 5 | 6 | 7 | 8 | 9 | 10 | 11 | 12 | 13 | 14 | 15 |
| Comuna Căndești, cod SIRUTA 66526; sat Căndești Vale, cod SIRUTA 66535 ; | | | | | | | | | | | | | | | |
| Străzi: | | | | | | | | | | | | | | | |
| | -Strada Cireșului 268 ml; | | | | | | | | | | | | | | |
| 1 | -Strada Dojenești 540 ml; | km | 3,808 | UAT Căndești | Sat Căndești Vale | km | Pluvială | Scurgeri de pe versanti | Torent Valea Popii (necadastrat) | Pământ, agregate minerale | | | km | 3,808 | 76 |
| | -Strada Teilor 900 ml; | | | | | | | | | | | | | | |
| | -Strada Morii 900 ml; | | | | | | | | | | | | | | |
| | -Strada Vârtoap 1200 ml. | | | | | | | | | | | | | | |
| Total sat Candesti Vale | | | | | | | | | | | | | | | |
| Sat Căndești Deal, cod SIRUTA 66553 | | | | | | | | | | | | | | | |
| Străzi: | | | | | | | | | | | | | | | |
| | -Strada Școlii 861 ml; | | | | | | | | | | | | | | |
| | -Strada Bisericii 950 ml; | | | | | | | | | | | | | | |
| 2 | -Strada Codrului 1333 ml; | km | 4.96 | UAT Căndești | Sat Căndești Deal: | km | Pluvială | Scurgeri de pe versanti | valcea necadastrata | Pământ, agregate minerale | | | km | 4.96 | 99 |
| | -Strada Liniștei 425 ml; | | | | | | | | | | | | | | |
| | - Strada sub Coastă 1386 ml. | | | | | | | | | | | | | | |
| Total sat Candesti Deal | | | | | | | | | | | | | | | |
| Sat Dragodănești, cod SIRUTA 66526 | | | | | | | | | | | | | | | |
| Străzi: | | | | | | | | | | | | | | | |
| 3 | -Strada Vârf 1002 ml; | km | 2.02 | UAT Căndești | Satul Dragodănești | km | Pluvială | Scurgeri de pe versanti | - | Pământ, agregate minerale | | | km | 2.02 | 40 |

| Nr. crt. | Tip obiectiv avariat / distrus | | | | | | Sursă viitură / inundație | Mecanism de inundare | Caracteristici ale viiturii | Denumire curs de apă (râu, pârâu, torent); scurgere de pe versanți | Elemente constructive (avariate / distruse) ale obiectivului | | | Valoare (pe obiect afectat și tip de material) (lei) | |
|--|---|------|--|--|---------------------------|--|---------------------------|-------------------------|-----------------------------|--|--|-----|-------|--|-----|
| | Caracteristici obiectiv avariat/distrus | | Deținător (persoană fizică / juridică) | Localizare (adresă, zonă, poziție km, alte repere) | Inundat/ Avariat/ Distrus | Denumire obiect afectat (descriere mod afectare) | | | | | Material | U.M | Cant. | | |
| | Denumire | U.M. | | | | Cantitate | | | | | | | | | |
| 0 | 1 | 2 | 3 | 4 | 5 | 6 | 7 | 8 | 9 | 10 | 11 | 12 | 13 | 14 | 15 |
| | -Strada Topile 1015 ml. | | | | | | | | | | | | | | |
| Total sat Dragodănești | | | | | | | | | | | | | | | |
| Satul Aninoșani, cod SIRUTA 66544 | | | | | | | | | | | | | | | |
| 4 | Strada Prof. Dr. Ing. Pârvan Parnia 380 ml. | | 0.38 km | UAT Căndești | Satul Aninoșani | km | Pluvială | Scurgeri de pe versanți | - | Terasament drum spălat, cu fâgașe, gropi și șleauri | Pământ, agregate minerale | km | 0.38 | 8 | |
| Total sat Aninoșani | | | | | | | | | | | | | | | |
| Total U.A.T. Căndești | | | | | | | | | | | | | | | |
| | | | | | | | | | | | | | | | 8 |
| | | | | | | | | | | | | | | | 223 |

Notă :

Valorile pentru refacerea obiectivelor afectate **sunt estimative**, iar pentru stabilirea valorii finale de reabilitare a infrastructurii afectate vor fi elaborate studii tehnice / studii de fezabilitate prin grija proprietarului / deținătorului / administratorului.


Menționăm că se impune intervenția în regim de urgență pentru refacerea drumurilor afectate prin completarea cu agregate minerale, în vederea accesului mașinilor, utilajelor agricole și a proprietarilor din zonele menționate.

Prezentul proces-verbal s-a încheiat în 6 (șase) exemplare.

Membrii comisiei:

- Instituția Prefectului – Județul Dâmbovița
- Consiliul Județean Dâmbovița.....
- Sistemul Hidrotehnic Independent Văcărești.....
- I.S.U. „Basarab I” Dâmbovița
- Inspectoratul Județean în Construcții Dâmbovița.....

Președintele C.L.S.U. Căndești



Către,
Inspectoratul pentru Situații de Urgență al Județului Dâmbovița FAX 0245634020
Instituția Prefectului Județul Dâmbovița FAX 0245220714
Sistemul Hidrotehnic Independent Văcărești FAX 0245684182
Sistemul de Gospodărire a Apelor Dâmbovița FAX 0245212911

RAPORT OPERATIV NR. 2 /02.12.2025
PRIVIND EFECTELE FENOMENELOR METEOROLOGICE PERICULOASE
PRODUSE ÎN PERIOADA 27.11– 30.11

1. SITUAȚIA HIDROMETEOROLOGICĂ

Cantități mari de precipitații urmare a ploilor abundente cu caracter local, din perioada 27.11 – 30.11 care au generat erodarea drumurilor din intravilanul comunei Cândești, județul Dâmbovița.

2. SITUAȚIA PAGUBELOR PRODUSE (estimativ-fizic):

| Nr. crt. | Bazin hidrografic, municipiul, orașul, comuna/ localități aparținătoare | Curs de apă pe fiecare comună și localitate aparținătoare | Pagube estimate | | | Cauzele afectării pe fiecare localitate în parte |
|--------------------------------------|---|---|---|------|--|--|
| | | | Denumire | U.M. | Fizic | |
| 0 | 1 | 2 | 3 | | | 4 |
| U.A.T.: CÂNDEȘTI Cod Siruta 66526 | | | | | | |
| 1 | Localitatea (sat) CÂNDEȘTI VALE | Ploi abundente | 5 drumuri pietruite din satul Cândești Vale - Strada Cireșului - Strada Dojenești - Strada Teilor - Strada Morii - Strada Vârtop | ml. | 268 ml. | Erodarea drumurilor din satul Cândești Vale |
| | | | | | 540 ml 900 ml 900 ml 400 ml 800 ml 3808 ml. | |
| 2 | Localitatea (sat) CÂNDEȘTI DEAL | Ploi abundente | 5 drumuri pietruite din satul Cândești Deal - Strada Școlii - Strada Bisericii - Strada Codrului - Strada Liniștei - Strada Sub coastă | ml. | 861 ml 950 ml 1333 ml 425 ml 1386 ml 4955 ml. | Erodarea drumurilor din satul Cândești Deal |
| | | | | | | |
| 3 | Localitatea (sat) DRAGODĂNEȘTI și Sturzeni | Ploi abundente | 2 drumuri pietruite din satul Dragodănești - Strada Vârf - Strada Topile | m. | 1002 ml 1015 ml 2017 ml. | Erodarea drumurilor din satul Dragodănești |
| | | | | | | |

| | | | | | | |
|---|--|-------------------|--|----|---|--|
| 4 | Localitatea (sat) ANINOȘANI | Ploi abundente | 1 drum pietruit din satul Aninoșani - Strada Prof. Dr. Ing. Pârvan Parnia | m. | 380 ml | Erodarea drumurilor din satul Aninoșani |
| | | | | | 380 ml. | |
| | Nr. total localități (sate) afectate: 4 | | 13 drumuri | | 11.160 ml. drumuri din comuna Cândești | Erodarea drumurilor din comuna Cândești, județul Dâmbovița |

3. MĂSURILE LUATE DE CĂTRE TOATE STRUCTURILE IMPLICATE ÎN GESTIONAREA SITUAȚIILOR DE URGENȚĂ GENERATE DE RISCURILE SPECIFICE

a) La primirea mesajului COD GALBEN: AVERTIZARE METEOROLOGICĂ pentru perioada 27.11.2025 – 30.11.2025 s-a instituit serviciul de permanență la sediul primăriei Cândești, județul Dâmbovița.

a.1.) La primirea mesajului COD GALBEN: AVERTIZARE METEOROLOGICĂ pentru perioada 27.11.2025 – 30.11.2025 s-a prelungit instituirea serviciului de permanență la sediul primăriei Cândești, județul Dâmbovița.

b) Au fost pregătite echipele de intervenție în caz de nevoie;

c) se supraveghează nivelul apei pe râul Dâmbovița și dacă se formează torenți cu tendință de inundare pe raza comunei Cândești, starea drumurilor și a terenurilor agricole.

d) Au fost verificate spațiile de cazare temporară pentru eventuala cazare a persoanelor sinistrate:

- Cămin cultural Cândești Vale cu capacitatea de 30 persoane;

- Cămin cultural Dragodănești cu capacitatea de 50 persoane;

d) Se monitorizează nivelul apei pe râul Dâmbovița și dacă se formează torenți cu tendință de inundare pe raza comunei Cândești și starea drumurilor.

e) Membrii comitetului local au fost reinstruiți privind atribuțiile ce le revin și modul corect de realizare al acestora;

f) nivelul râului Dâmbovița este în scădere.

Președintele Comitetului Local pentru Situații de Urgență

Primar,

TUDOSE Alexandru

întocmit,
Șef SVSU
DINA Adrian



Secretar general,
CLSU

p/ ILIE Olivia Violeta

