



HOTARÂRE

privind atestarea apartenenței la domeniul public al comunei Cândești, județul Dâmbovița a unor bunuri

**CONSILIUL LOCAL al comunei Cândești, județul Dâmbovița, întrunit în sedinta
ordinara-publica în data de 25.02.2021**

Având în vedere:

- Proiectul de hotărâre prezentat de doamna Gorgeta Popa, primar al comunei Cândești, județul Dâmbovița, în calitate de initiator, înregistrat sub nr. 73/05.02.2021;
- referatul de aprobare prezentat de doamna Gorgeta Popa, primar al comunei Cândești, județul Dâmbovița înregistrat sub nr. 74/05.02.2021;
- raportul compartimentului urbanism, cadastru, mediu și SVSU din cadrul Primăriei comunei Cândești, înregistrat sub nr.944/17.02.2021;
- raportul favorabil, comun al comisiilor de specialitate din cadrul Consiliului Local al comunei Cândești ;
- prevederile art. 354 și ale art. 355 din O.U.G nr. 57/2019 privind Codul administrativ coroborate cu prevederile art. 36 alin. (1) și art. 26 din Legea nr. 18/1991, privind fondul funciar, ale art. 553, 557 alin. (2) și 1138 din Legea nr. 287/2009 privind Codul civil, republicată , cu modificările și completările ulterioare;
- prevederile art. 41 alin. 5^A2 din Legea nr.7/1996 a cadastrului și publicității imobiliare, republicată, modificat prin art. 27 din Legea nr. 105/17.05.2019;
- HG nr.1350/2001 privind atestarea domeniului public al județului Dâmbovița, precum și al municipiilor, orașelor și comunelor din județul Dâmbovița, cu modificările și completările ulterioare și completat prin HOTARARE NR. 1610/2009 pentru modificarea și completarea Hotărârii Guvernului nr. 1.350/2001 privind atestarea domeniului public al județului Dâmbovița, precum și al municipiilor, orașelor și comunelor din județul Dâmbovița, precum și a Hotărârii Guvernului nr. 1.443/2008 pentru modificarea și completarea Hotărârii Guvernului nr. 1.350/2001 privind atestarea domeniului public al județului Dâmbovița, precum și al municipiilor, orașelor și comunelor din județul Dâmbovița.
- procesul verbal încheiat de comisia constituită prin Dispoziția Primarului nr. COMISIA LOCALA DE INVENTARIERE- constituită urmare a dispoziției Primarului UAT- Cândești Nr.206/ 08.12.20220 ;
- În temeiul art. 129 alin. (2) lit."c", alin.(5), alin. (6) lit." b", art. 139 alin.(3) lit" g", art. 196 alin.(1) lit. "a" , art. 354 și art. 355 din O.U.G nr. 57/2019 privind Codul Administrativ- cu modificările și completările create ulterior.

HOTARASTE:

Art.1. Se aproba atestarea apartenentei la domeniul public al comunei Cândești, județul Dâmbovița a unor bunuri, care sunt cuprinse în ANEXA – care face parte integranta din prezenta.

Art.2. Cheltuielile cu întocmirea documentatiei cadastrale necesara înscrieri în cartea funciara a suprafetelor de teren si a constructiilor, descrise în anexa la art.1, vor fi suportate din resursele financiare ale bugetului local.

Art.3. Primarul comunei Cânduști, județul Dâmbovița prin aparatul de specialitate va duce la îndeplinire prevederile prezentei hotărâri.

Art.4. Secretarul general al unitatii administrativ-teritoriale va face public continutul prezentei Hotarari prin procedura afisarii si publicarii pe pagina web a primariei, prin grija d-nei. Braguta Petruta- Fevronia si Institutiei Prefectului Judetului Dâmbovița în vederea exercitarii controlului cu privire la legalitate.

Prezenta hotarare se comunica :

- Prefecturii județului Dâmbovița;
- Dosar de ședință;
- Afișaj.
- Primar

Prezenta hotarare s-a adoptat :

- cu - 11 - voturi pentru;
- cu - 0 - voturi abțineri;
- cu - 0 -voturi împotriva;

CONTRASEMNEAZĂ SECRETAR GENERAL COMUNĂ

PREȘEDINTE DE ȘEDINȚĂ,
HUIU MARIA

CÂNDEȘTI Nr. 13

DATA: 25.02. 2021

**ALOCARE NUMERE NOI DE INVENTAR
DOMENIUL PUBLIC 2020**

Nr. Crt.	Pozitia Inregistr.	Cod de clasific are	Denumirea bunului	Elemente de identificare	Anul dobandirii	Valoare inventar	Denumire act proprietate nr./data
1	204	1.5.12	MAGAZIE ȘCOALA CÂNDEȘTI VALE	S = 80 mp. Fundație beton, zidărie cărămidă, învelitoare plăci azbociment CF 70079 Nr. cad. 70079		14384,15	
2	205	1.6.1.1.	WC ȘCOALA CÂNDEȘTI VALE	S = 7 mp. Fundație beton, zidărie cărămidă, învelitoare plăci azbociment CF 70079 Nr. cad. 70079		7184,88	
3	206	1.3.7.1.	ULIȚĂ STURZENI- GÂMBUȚĂ TOMA	L = 0,10 km. Pleacă din DJ 702-B până la Gâmbuță Toma	2011	11425,11	HCL 101/29.12.2011
4	207	1.3.7.1.	ULIȚĂ DRAGODĂNEȘTI-CURPENOIU	L = 0,10 km. Pleacă din DJ 702-B până la Curpenoiu	2011	11101,35	HCL 101/29.12.2011
5	208	1.3.7.1.	ULIȚĂ DRAGODĂNEȘTI-VÂRF - PUICANI	L = 0,10 km. Pleacă din Uliță Dragodănești - Vârf până la Puicani	2011	11101,35	HCL 101/29.12.2011
6	209	1.3.7.1.	ULIȚĂ DRAGODĂNEȘTI-VÂRF - ȚINȚU	L = 0,05 km. Pleacă din Uliță Dragodănești - Vârf până la Țințu	2011	5550,66	HCL 101/29.12.2011
7	210	1.3.7.1.	DRUM VICINAL DRAGODĂNEȘTI - SUSENI	Drum Vicinal nr. 1 L = 0,20 km, pleacă din Uliță Dragodănești - Suseni - Ion Moraru - proprietăți	2011	16991,41	HCL 101/29.12.2011
8	211	1.3.7.1.	DRUM VICINAL DRAGODĂNEȘTI - SUSENI	Drum Vicinal nr. 2 L = 0,150 km, pleacă din Uliță Dragodănești - Suseni - Doru Iordache - proprietăți	2011	1274,34	HCL 101/29.12.2011
9	212	1.3.7.1.	DRUM VICINAL DRAGODĂNEȘTI - SUSENI	Drum Vicinal nr. 3 L = 0,150 km, pleacă din DC nr. 34 Suseni - Mihai Nâlbea - proprietăți	2011	1274,34	HCL 101/29.12.2011
10	213		DRUM EXPLOATARE FORESTIERĂ - DEALUL LUI ISTRATE- PRINCIPAL	Pleacă din DJ 702 punct Sfarlogi, până la Uliță Sturzeni - Brazi, Ocol Silvic Sturzeni L = 7 km, l = 8 ml ; S = 5,6.ha.	2011	65486,64	HCL 101/29.12.2011
11	214		DRUM EXPLOATARE FORESTIERĂ - DEALUL LUI ISTRATE- SECUNDAR	Pleacă din drum exploatate forestieră Delul lui Istrate - principal până la Tâmpa Valea Icrasii L = 6,5 km, l = 8 ml; S = 5,2 ha.	2011	24442,92	HCL 101/29.12.2011




12	215	1.3.7.1.	DRUM VICINAL CÂNDEȘTI VALE - HULĂ	Drum Vicinal nr. 5 L = 2,2 Km, l = 6 ml, S = 1,32 ha. pleacă din Drum Exploatare Forestieră „Dealul lui Istrate” până la Grădina Publică	2011	6768,80	HCL 101/29.12.2011
13	216	1.3.7.1.	DRUM VICINAL CÂNDEȘTI 12VALE - MIRCEA	Drum Vicinal Nr. 6 L = 1,3 Km, l = 4 ml, S = 0,52 ha pleacă din Drum Exploatare Forestieră „Dealul lui Istrate” până la Biserica Vârtoap	2011	2444,28	HCL 101/29.12.2011
14	217	1.3.7.1.	DRUM VICINAL DRAGODĂNEȘTI-VALEA PUNȚII	Drum Vicinal nr. 4 L = 2,6 km, l = 6 ml, S = 1,56 ha pleacă din Drum Exploatare Forestieră „Dealul lui Istrate” până la Biserica Dragodănești	2011	7332,88	HCL 101/29.12.2011
15	218	1.3.7.1.	DRUM VICINAL DRAGODĂNEȘTI-CANCIU 1	Drum Vicinal nr. 7 L = 1,2 km, l = 4 ml, S = 0,48 ha pleacă din Drum Exploatare Forestieră „Dealul lui Istrate” până la DJ 702 B	2011	2232,28	HCL 101/29.12.2011
16	219	1.3.7.1.	DRUM VICINAL DRAGODĂNEȘTI-CANCIU 2	Drum Vicinal nr. 8 L = 0,3 km, l = 4 ml, S = 0,12 ha pleacă drum vicinal nr. 7 până la Uliță Dragodănești - Vârf	2011	564,05	HCL 101/29.12.2011
17	220	1.6.2.	TEREN AFERENT ȘCOALA CÂNDEȘTI DEAL	S = 6000 mp, S1 = 200 mp. Teren școală, S2 = 5000 mp. Lot școlar, S3=800 mp. teren sport,N-Popescu Gheorghie, E - DC, S - Istrate Anghel, V - pădure	2011	1405675,62	HCL 101:29.12.2011
18	221	1.9.5.	TEREN SAT CÂNDEȘTI DEAL INTRAVILAN	Suprafața = 129 mp. Vecini: N. Magazin E. Drum comunal S. Necula Ioachim V. Dincă Paraschiva și Tudorică Tudor CF 70725 Nr. cad. 70725	1890	574,61	H.C.L. nr. 79 / 10.11.2015
19	222	1.9.5.	TEREN AFERENT CĂMIN CULTURAL SAT DRAGODĂNEȘTI	Suprafața = 1827 mp. Vecini:N. Voiculescu Toma și Nițescu Ionel E. Drum comunal S. Drum comunal V- DJ 702 B CF 70423 Nr. cad. 70423	1974	27029,79	H.C.L. nr. 79 / 10.11.2015
20	223	1.9.5.	TEREN AFERENT CĂMIN CULTURAL SAT CÂNDEȘTI VALE	Suprafața = 891 mp. Vecini: N. Drăghici Luminia și Nicolae Mihai E.Mocanu Ioan S. Mocanu Ioan V. DJ 702 B CF 70422 Nr. cad. 70422	1968	13050,13	H.C.L. nr. 79 / 31.11.2016
21	224	1.3.7.1.	ULIȚĂ DRAGODĂNEȘTI-JUNGHIE	L = 110 m. Pleacă din DJ 702-B până la Junghe Florica	2020		HCL /
22	225	1.6.2.	TEREN AFERENT ȘCOALA	S = 800 mp, N - Popescu Dumitru, E - DJ 702	2011	182998,95	HCL

23			DRAGODĂNEȘTI	B, S - Neagu Rodica, V - Zmaranda Augustin			101/29.12.2011
226	1.6.2.	TEREN AFERENT ȘCOALA VALEA MARE	S = 1500 mp. N - Tănase Elisabeta, S - Oncescu Gogu, E - vălcea Potoc, V - DC99 A		322817,72		HCL
227	1.6.2.	TEREN AFERENT ȘCOALA ANINOȘANI	S = 800mp. N - Părvu Ștefan, S - Nițescu Paraschiva, E - Mocanca Vasile, V - DJ 702 B	2011	172169,49		HCL
228	1.3.7.1	TEREN DRUM DE ACCES PENTRU EVACUAREA APEI DE LA STAȚIA DE EPURARE	Pleacă din drum exploatare stație de epurare, până la Valea locală Dragodănești Diță, în lungime de 40 ml.	2017	3778,60		HCL
26	1.3.7.1	Teren aferent, vale locală Dragodănești - Diță	Suprafața = 225 mp	2017	10625,81		HCL
27	1.6.2.	TEREN AFERENT FORAJ PUȚ 3 ALIMENTARE CU APĂ CÂNDEȘTI VALE	N - Cristea Marius și Cristea Ramona, E - Pavel Gheorghe, S - Pavelescu Claudiu V - Uliță Căndești Vale - Drumul Nou S = 102 mp. CF 70346 Nr. cad. 70346	2013	5096,60		CONTRACT DONATIE 1970/ 05.09.2013 HCL
28	1.6.2	CĂMIN CULTURAL SAT DRAGODĂNEȘTI	fundăție beton, zidărie cărămidă, învelitoare tablă lindab, izolație termică, încălzire centrală, suprafața = 539 mp. CF 70423 Nr. cad. 70423	1974 reabilitare și modernizare în anul 2015	1443336,91		39/19.06.2013 H.C.L. nr. 79 / 10.11.2015
29	1.6.2	CĂMIN CULTURAL SAT CÂNDEȘTI VALE	fundăție beton, zidărie cărămidă, învelitoare tablă lindab, izolație termică, încălzire centrală, suprafața = 265 mp. CF 70422 Nr. cad. 70422	1974 reabilitare și modernizare în anul 2016	680466,89		HCL 84 /31.11.2016
30		W.C. ȘCOALA . VALEA MARE	Fundație beton, zidărie cărămidă, învelitoare țiglă		7170,50		
31		GARD ȘCOALA VALEA MARE	Gard metalic și fundație beton- 40 ml		5101,92		
32		W.C. ȘCOALA CÂNDEȘTI DEAL	Fundație beton, zidărie cărămidă, învelitoare țiglă		7170,50		
33		GARD ȘCOALA CÂNDEȘTI VALE - DJ 702	Gard metalic și fundație beton- 30 ml CF 70079 Nr. cad. 70079		7623,60		
34		WC ȘCOALA DRAGODĂNEȘTI	Fundație beton, zidărie cărămidă, învelitoare țiglă		4602,92		
35		GARD ȘCOALA DRAGODĂNEȘTI	Gard metalic și fundație beton		9349,69		

36	239	WC. ȘCOALA STURZENI				5732,08	PROPUNERE ELIMINARE
37	240	GARD ȘCOALA STURZENI		Gard plăci beton- 30 ml	modernizare 2018	33161,14	
38	241	CAMERA CENTRALĂ TERMICĂ ȘCOALA DRAGODĂNEȘTI				4829,74	

COMISIE INVENTARIERE,

DINA ADRIAN BRAGUTA PETRUTA COMANESCU MARIUS
NECULA FLORINA MOCANU ELENA IULIA

GESTIONAR,
ILIE OLIVIA VIOLETA

